













Von: HBT, Münster (Westf)  
Nach: Münster (Westf), An den Speichern  
Ankunft am 13.04.2024 um 17:00















Fahrtdaten			Fahrdauer	Umstiege	Preisstufe
5. Fahrt	am 13.04.2024	von 16:30 bis 17:01	31 Min.	1	
6. Fahrt	am 13.04.2024	von 16:43 bis 17:17	34 Min.	0	
7. Fahrt	am 13.04.2024	von 16:58 bis 17:32	34 Min.	0	
8. Fahrt	am 13.04.2024	von 17:13 bis 17:47	34 Min.	0	
9. Fahrt	am 13.04.2024	von 17:20 bis 17:47	27 Min.	1	
10. Fahrt	am 13.04.2024	von 17:30 bis 18:01	31 Min.	1	







Fahrt 5		16:30 - 17:01	Fußweg	Umstiege	Fahrtdauer
 R51 >  >  19 > 			7 Min.	1	31 Min.
Uhrzeit	Start/Ziel		Gleis/Steig		Fahrtdauer
16:30	<b>Hauptbahnhof, Münster (Westf)</b> Richtung Greven (Westf), Leinweberstr. <ul style="list-style-type: none"> <li>● Ludgeriplatz, Münster (Westf)</li> <li>● St.-Antonius-Kirche, Münster (Westf)</li> <li>● Paulinum, Münster (Westf)</li> <li>● Schlossplatz, Münster (Westf)</li> <li>● Steinfurter Str, Münster (Westf)</li> <li>● Kanonierplatz, Münster (Westf)</li> <li>● Dreifaltigkeitskirche, Münster (Westf)</li> <li>● Germania-Campus, Münster (Westf)</li> <li>● Meßkamp, Münster (Westf)</li> <li>● Dreizehnerstraße, Münster (Westf)</li> <li>● Ermlandweg, Münster (Westf)</li> </ul>		Bstg. B2		15 Min.
16:45	<b>Am Burloh, Münster (Westf)</b>		Bstg. C		
	 <b>Fußweg: 105 m, 2 Min.</b> ↑ geradeaus auf Grevener Straße, Richtung Südwesten, 59 m → rechts abbiegen auf Am Burloh, 24 m ↑ geradeaus auf Am Burloh, 22 m ↙ Einstieg Bus				
16:50	<b>Am Burloh, Münster (Westf)</b> Richtung Münster Coerde <ul style="list-style-type: none"> <li>● Salzmanstr., Münster (Westf)</li> <li>● Provinzial, Münster (Westf)</li> </ul>		Bstg. A		6 Min.
16:56	<b>Holtmannsweg, Münster (Westf)</b>				
	 <b>Fußweg: 317 m, 5 Min.</b> ↳ Ausstieg Bus rechts, Richtung Osten ↑ geradeaus auf Holtmannsweg, 13 m links abbiegen auf An den Speicher, 298 m ↖ leicht links abbiegen auf An den Speicher, 6 m				

Fahrtdauer		Fußweg		Umschlag		Umschlag	
8 > 		9 Min.		0		34 Min.	
Uhrzeit	Start/Ziel	Gleis/Steig		Fahrtdauer			
16:43	Hauptbahnhof, Münster (Westf) Richtung Münster Coerde	Bstg. B2		25 Min.			
	<ul style="list-style-type: none"> <li>● Eisenbahnstraße, Münster (Westf)</li> <li>● Altstadt / Bült, Münster (Westf)</li> <li>● THEATER Münster, Münster (Westf)</li> <li>● Neubrückentor, Münster (Westf)</li> <li>● Maximilianstr., Münster (Westf)</li> <li>● Kanalstraße, Münster (Westf)</li> <li>● Pumpenhaus/Lublinring, Münster (Westf)</li> <li>● Hoher Heckenweg, Münster (Westf)</li> <li>● Rumphorstweg, Münster (Westf)</li> <li>● Braseweg, Münster (Westf)</li> <li>● Sibeliusstraße, Münster (Westf)</li> <li>● Meerwiese, Münster (Westf)</li> <li>● Josefine Mauser Str., Münster (Westf)</li> <li>● Königsberger Straße, Münster (Westf)</li> <li>● Elbinger Straße, Münster (Westf)</li> <li>● Ziegeleiteich, Münster (Westf)</li> <li>● Dachslente, Münster (Westf)</li> <li>● Coerde, Münster (Westf)</li> </ul>						
17:08	Coerde, Münster (Westf)	Bstg. C					
	<p>Fußweg: 547 m, 9 Min.</p> <ul style="list-style-type: none"> <li>↑ geradeaus auf Holtmannsweg, Richtung Westen, 51 m</li> <li>→ rechts abbiegen auf Fußweg, 170 m</li> <li>→ rechts abbiegen, 197 m</li> <li>↖ leicht links abbiegen auf An den Speichern, 123 m</li> <li>↑ geradeaus auf An den Speichern, 6 m</li> </ul>						

Fahrtdauer		Fußweg	Umschlag	Fahrtzeit
6 > 		9 Min.	0	34 Min.
Uhrzeit	Start/Ziel	Gleis/Steig	Fahrtzeit	
16:58	Hauptbahnhof, Münster (Westf) Richtung Münster Coerde	Bstg. B2	25 Min.	
	<ul style="list-style-type: none"> <li>● Eisenbahnstraße, Münster (Westf)</li> <li>● Altstadt / Bült, Münster (Westf)</li> <li>● THEATER Münster, Münster (Westf)</li> <li>● Neubrückentor, Münster (Westf)</li> <li>● Maximilianstr., Münster (Westf)</li> <li>● Kanalstraße, Münster (Westf)</li> <li>● Pumpenhaus/Lublinring, Münster (Westf)</li> <li>● Hoher Heckenweg, Münster (Westf)</li> <li>● Rumphorstweg, Münster (Westf)</li> <li>● Braseweg, Münster (Westf)</li> <li>● Sibeliusstraße, Münster (Westf)</li> <li>● Meerwiese, Münster (Westf)</li> <li>● Josefine Mauser Str., Münster (Westf)</li> <li>● Königsberger Straße, Münster (Westf)</li> <li>● Elbinger Straße, Münster (Westf)</li> <li>● Ziegeleiteich, Münster (Westf)</li> <li>● Dachslente, Münster (Westf)</li> <li>● Coerde, Münster (Westf)</li> </ul>			
17:23	Coerde, Münster (Westf)	Bstg. C		
	Fußweg: 547 m, 9 Min. ↑ geradeaus auf Holtmannsweg, Richtung Westen, 51 m → rechts abbiegen auf Fußweg, 170 m → rechts abbiegen, 197 m ↖ leicht links abbiegen auf An den Speichern, 123 m ↑ geradeaus auf An den Speichern, 6 m			

Fahrtr.	17:13 - 17:47	Fußweg	Umstiege	Fahrtdauer
 8 > 		9 Min.	0	34 Min.
Uhrzeit	Start/Ziel	Gleis/Steig	Fahrtdauer	
17:13	<b>Hauptbahnhof, Münster (Westf)</b> Richtung Münster Coerde <ul style="list-style-type: none"> <li>● Eisenbahnstraße, Münster (Westf)</li> <li>● Altstadt / Bült, Münster (Westf)</li> <li>● THEATER Münster, Münster (Westf)</li> <li>● Neubrückentor, Münster (Westf)</li> <li>● Maximilianstr., Münster (Westf)</li> <li>● Kanalstraße, Münster (Westf)</li> <li>● Pumpenhaus/Lublinring, Münster (Westf)</li> <li>● Hoher Heckenweg, Münster (Westf)</li> <li>● Rumphorstweg, Münster (Westf)</li> <li>● Braseweg, Münster (Westf)</li> <li>● Sibeliusstraße, Münster (Westf)</li> <li>● Meerwiese, Münster (Westf)</li> <li>● Josefine Mauser Str., Münster (Westf)</li> <li>● Königsberger Straße, Münster (Westf)</li> <li>● Elbinger Straße, Münster (Westf)</li> <li>● Ziegeleiteich, Münster (Westf)</li> <li>● Dachslente, Münster (Westf)</li> <li>● Coerheide, Münster (Westf)</li> </ul>	Bstg. B2	25 Min.	
17:38	 <b>Coerde, Münster (Westf)</b>	Bstg. C		
	<b>Fußweg: 547 m, 9 Min.</b> <ul style="list-style-type: none"> <li>↑ geradeaus auf Holtmannsweg, Richtung Westen, 51 m</li> <li>→ rechts abbiegen auf Fußweg, 170 m</li> <li>→ rechts abbiegen, 197 m</li> <li>↖ leicht links abbiegen auf An den Speichern, 123 m</li> <li>↑ geradeaus auf An den Speichern, 6 m</li> </ul>			

Fahrtr. 9		17:20 - 17:47		Fußweg	Umstiege	Fahrtdauer
 S50 >  >  8 > 		11 Min.	1	27 Min.		
Uhrzeit	Start/Ziel			Gleis/Steig	Fahrtdauer	
17:20	Hauptbahnhof, Münster (Westf) Richtung Ibbenbüren, Busbahnhof			Bstg. B2	10 Min.	
	<ul style="list-style-type: none"> <li>● Eisenbahnstraße, Münster (Westf)</li> <li>● Hörstertor, Münster (Westf)</li> <li>● Rumphorstweg, Münster (Westf)</li> <li>● Sibeliusstraße, Münster (Westf)</li> </ul>					
17:30	Königsberger Straße, Münster (Westf)			Bstg. A		
	Fußweg: 2 Min.					
17:33	Königsberger Straße, Münster (Westf) Richtung Münster Coerde			Bstg. A	5 Min.	
	<ul style="list-style-type: none"> <li>● Elbinger Straße, Münster (Westf)</li> <li>● Ziegeleiteich, Münster (Westf)</li> <li>● Dachsleite, Münster (Westf)</li> <li>● Coerheide, Münster (Westf)</li> </ul>					
17:38	Coerde, Münster (Westf)			Bstg. C		
	Fußweg: 547 m, 9 Min. <ul style="list-style-type: none"> <li>↳ Ausstieg Bus rechts, Richtung Westen</li> <li>↑ geradeaus auf Holtmannsweg, 51 m</li> <li>→ rechts abbiegen auf Fußweg, 170 m</li> <li>→ rechts abbiegen, 197 m</li> <li>↖ leicht links abbiegen auf An den Speichern, 123 m</li> <li>↑ geradeaus auf An den Speichern, 6 m</li> </ul>					

Fahrtdauer		Umschlag		Fußweg		Umschlag		Fahrtdauer	
R51 >  > 19 > 		7 Min.		1		31 Min.			
Uhrzeit	Start/Ziel	Gleis/Steig		Fahrtdauer					
17:30	Hauptbahnhof, Münster (Westf) Richtung Greven, FMO	Bstg. B2		15 Min.					
	<ul style="list-style-type: none"> <li>● Ludgeriplatz, Münster (Westf)</li> <li>● St.-Antonius-Kirche, Münster (Westf)</li> <li>● Paulinum, Münster (Westf)</li> <li>● Schlossplatz, Münster (Westf)</li> <li>● Steinfurter Str, Münster (Westf)</li> <li>● Kanonierplatz, Münster (Westf)</li> <li>● Dreifaltigkeitskirche, Münster (Westf)</li> <li>● Germania-Campus, Münster (Westf)</li> <li>● Meßkamp, Münster (Westf)</li> <li>● Dreizehnerstraße, Münster (Westf)</li> <li>● Ermlandweg, Münster (Westf)</li> </ul>								
17:45	Am Burloh, Münster (Westf)	Bstg. C							
	<p>Fußweg: 105 m, 2 Min.</p> <ul style="list-style-type: none"> <li>↑ geradeaus auf Grevener Straße, Richtung Südwesten, 59 m</li> <li>→ rechts abbiegen auf Am Burloh, 24 m</li> <li>↑ geradeaus auf Am Burloh, 22 m</li> <li>↙ Einstieg Bus</li> </ul>								
17:50	Am Burloh, Münster (Westf) Richtung Münster Coerde	Bstg. A		6 Min.					
	<ul style="list-style-type: none"> <li>● Salzmanstr., Münster (Westf)</li> <li>● Provinzial, Münster (Westf)</li> </ul>								
17:56	Holtmannsweg, Münster (Westf)								
	<p>Fußweg: 317 m, 5 Min.</p> <ul style="list-style-type: none"> <li>↳ Ausstieg Bus rechts, Richtung Osten</li> <li>↑ geradeaus auf Holtmannsweg, 13 m</li> <li>← links abbiegen auf An den Speicher, 298 m</li> <li>↖ leicht links abbiegen auf An den Speicher, 6 m</li> </ul>								

Alle Angaben ohne Gewähr.